



**VARIANTE AL REGOLAMENTO URBANISTICO**  
per la riqualificazione del lungomare,  
la disciplina dell'ambito portuale e dei servizi  
e delle attività strettamente connesse


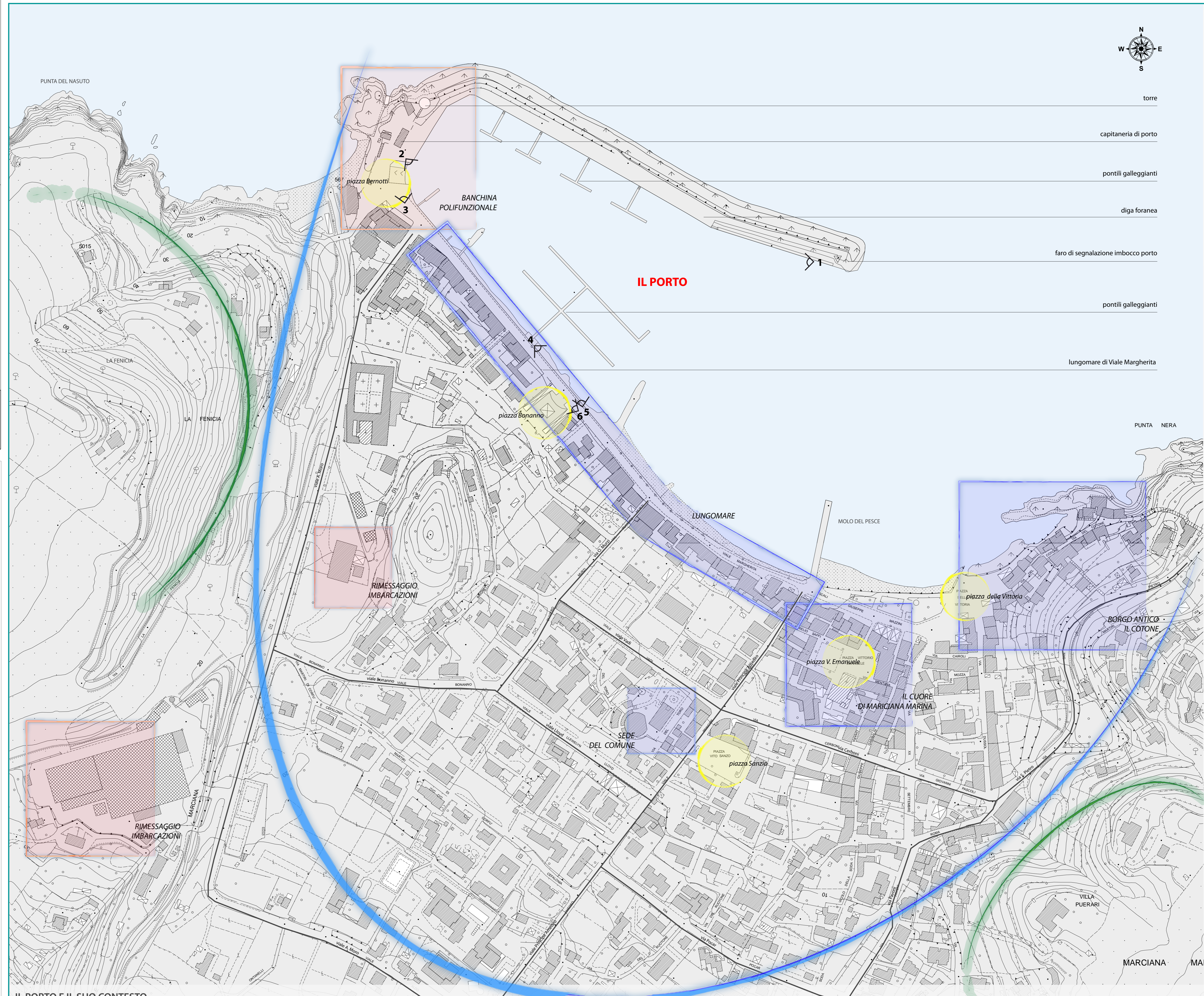
ai sensi dell'art.17 della L.R.T. 1/2005

Sindaco  
Responsabile del Procedimento  
GRUPPO DI PROGETTAZIONE  
Progettista  
Collaboratori  
Aspetti idraulici e diportistici  
Aspetti naturalistici  
Aspetti geologici  
Aspetti valutativi  
Aspetti partecipativi



ANDREA CILMEI  
GEOM. ROSARIO NAVARRA  
ARCH. SILVIA VIVIANI  
ARCH. A. PIRRELLI, ARCH. L. NINNO, ING. A. URBANI  
PIAN. TERR. L. COLTELLINI  
ING. DOMENICO MEI  
DOTT. GIUSEPPE MESSANA  
GEOL. GIUSEPPE ROSSOMANNO  
ARCH. ANNALISA PIRRELLI  
ARCH. CHIARA PIGNARIS

QUADRO CONOSCITIVO  
QC 01 - DOCUMENTAZIONE FOTOGRAFICA

scala 1:1.500 FEBBRAIO 2012



- torre
- capitaneria di porto
- pontili galleggianti
- diga foranea
- faro di segnalazione imbocco porto
- pontili galleggianti
- lungomare di Viale Margherita



IL PORTO E IL SUO CONTESTO

